



Svatopetrská studna

Studna je kruhová a má světýl průměr 3,02 m. Je vyzděna z pálených cihel; ve zdivu studniční klenby je v hloubce 2,15 m umístěna dvojice traverz jako nosný prvek někdejšího čerpacího zařízení. Tloušťka cihelné vyzdívky je 45 cm. Studna je hluboká 7,5 m a vodní hladina je cca 4,7 m pod úrovní terénu. Je stále velmi vydatným zdrojem vody.

V současné době, kdy ve zmínané lokalitě došlo k likvidaci většiny původních továrních objektů a kdy dochází k novým komunikačním úpravám je existence studny jednou z mála připominek industriálního rozvoje Komárova v 19. století. Začlenění objevené studny do komunikačního prostoru nově upravené Svatopeřské ulice v roce 2021 je výsledkem snahy Městského části Brno – Jih zachovat připomínku nedávné historie. Touto drobnou architekturou je oživena paměť místa a vnímání tohoto kdysi velmi zajímavého území, jehož historie se začíná datovat od 12. století.

Na vyvýšené části studny je umístěna kovaná konstrukce vyjadřující existenci vodního zdroje, jako symbol povodí tří řek (Svratky, Svitavy a Ponávky), které se v tomto zájmovém území prolínají a které jsou zdrojem vydatnosti Svatopeřské studny. Autorem ztvárnění nadzemní části studny je umělecký kovář Pavel Tasovský.

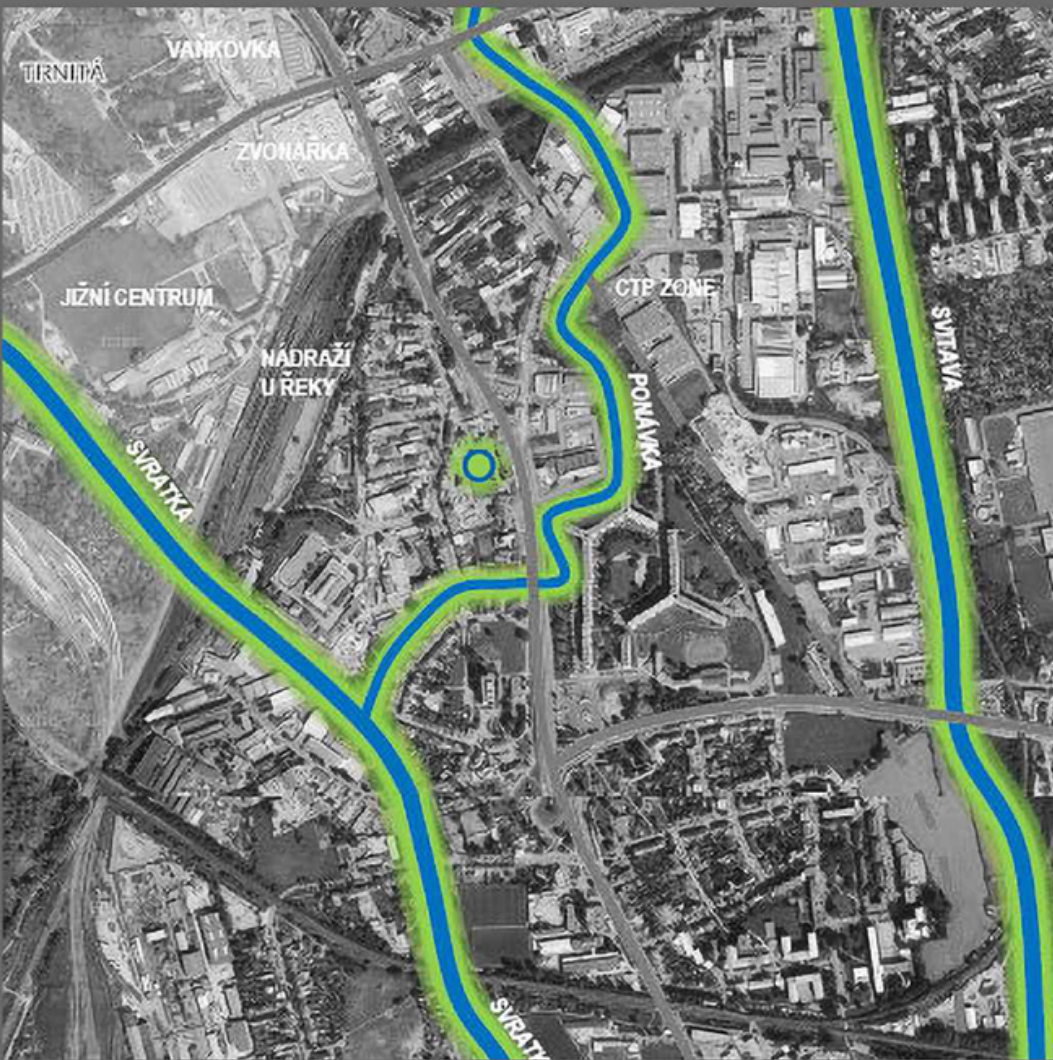


The well is round and has a clear diameter of 3.02 m. It is lined with burnt bricks; in the masonry of the well vault a pair of travers is placed at a depth of 2.15 m as a supporting element of the former pumping equipment. Thickness brick lining is 45 cm. The well is 7.5 m deep and the water level is about 4.7 m below ground level. It is still a very abundant source of water.

At present, when most of the original factory buildings were liquidated in the mentioned locality and when new communication changes are taking place, the existence of a well is one of the few comments of the industrial development of Komárov in the 19th century. Incorporation of the discovered well into the newly modified communication space Svatopeřská Street in 2021 is the result of the efforts of the Brno - South City District to preserve a reminder recent history. This small architecture revives the memory of the place and the perception of this once very much interesting area, whose history dates back to the 12th century.

On the raised part of the well there is a forged structure expressing the existence of a water source, as a symbol the catchment areas of the three rivers (Svratka, Svitavy and Ponávka), which intersect in this area of interest and which are the source yield of Svatopeřská Well. The author of the rendition of the above-ground part of the well is the artistic blacksmith Pavel Tasovský.

Komárov s vyznačením tří řek, které v 19. století byly zdrojem vydatnosti Svatopeřské studny.



Komárov with the designation of three rivers, which in the 19th century were the source of the yield of the Svatopeřská Well.




Svatopetrská studna

Komárovská pečeť z roku 1749:
Nápis „Gomrawitz“ a znak s klíčem, radlicí, kosičem, hrozmem, růžicí a třemi hvězdami.
Komárov seal from 1749:
The inscription "Gomrawitz" and the emblem with the key, blade, with a basket, grapes, a rosette and three stars.

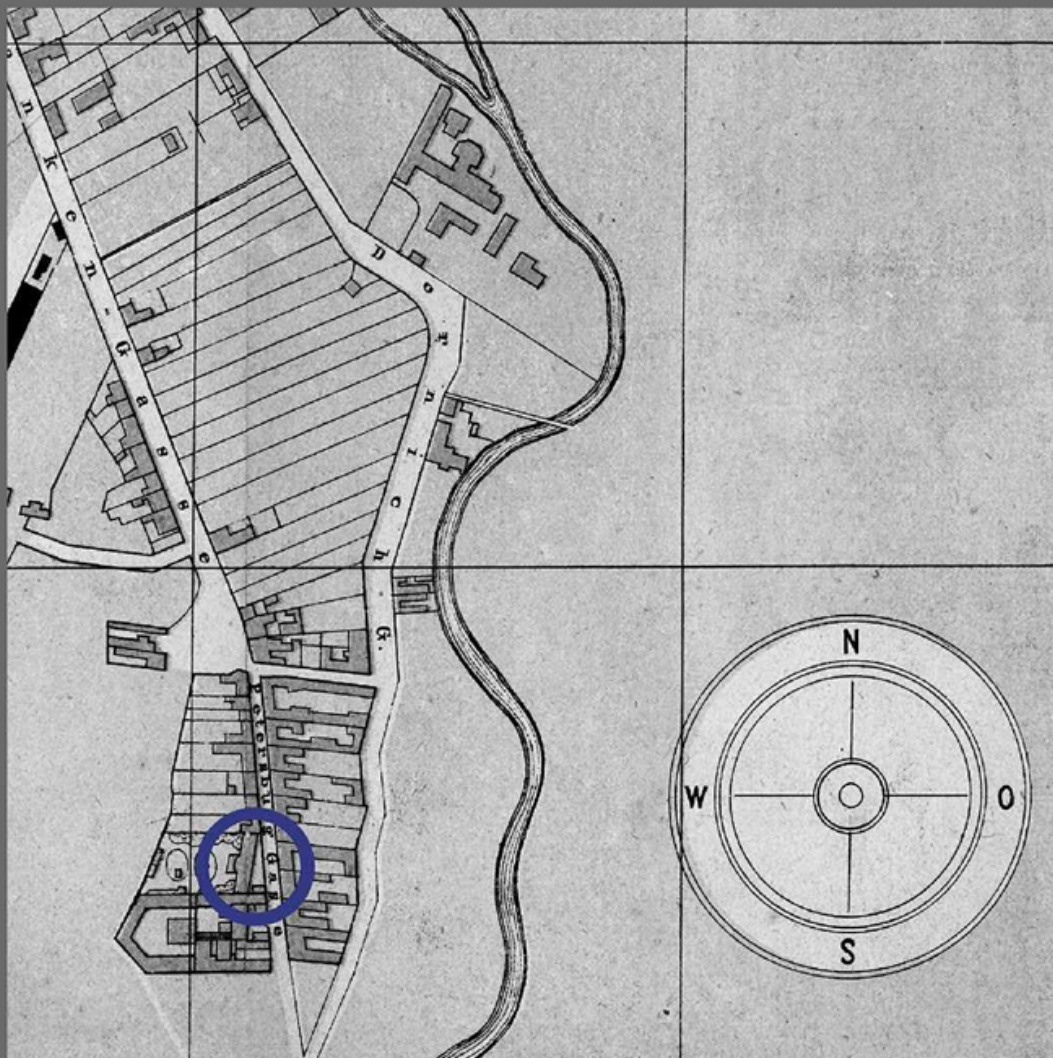


Studna na Svatopeřské ulici byla objevena v létě roku 2018. Patří k dílům, které byly vybudovány v období průmyslového rozvoje komárovské lokality 19. století. Vznikla pravděpodobně v rozmezí let 1862 až 1872 jako potřebný zdroj vody k provozu Továrny na stearinové svíčky a mýdla F. Semmlera a H. Frenzla i k potřebám objektu před kterým stála. Je pravděpodobné, že tento zdroj byl dostatečně vydatný a byl tedy používán i dalšími odběrateli, jak o tom svědčí zápisy v pozemkových knihách. Po vypuknutí 1. světové války společnost z rozhodnutí akcionářů v důsledku nedostatku surovin a odchodu pracovníků na frontu zastavila výrobu, provedla likvidaci a v roce 1915 ukončila činnost. Nepoužívaná studna byla zřejmě po roce 1920 přestropena železobetonovou deskou a dalšími vlastnickými objekty zapomenuta.

The well on Svatopeřská Street was discovered in the summer of 2018. It belongs to the works that were built in the period of industrial development of the Komárov locality of the 19th century. It probably arose in change 1862 to 1872 as a necessary source of water for the operation of the F. Semmler Stearin Candle and Soap Factory and H. Frenzl to the needs of the building in front of it. It is likely that this source was sufficient issued and was therefore changed by other customers, as evidenced by entries in the land registers. After the shutdown of the First World War, the company decided by the shareholders in the event of a shortage of raw materials and the departure of workers to the front stopped production, proved liquidation and in 1915 ceased operations. The used well was probably covered with a reinforced concrete slab and other owners after 1920 object forgotten.



Vyobrazení komárovské Továrny na stearinové svíčky a mýdlo F. Semmlera a H. Frenzla z roku 1898. Illustration of the Komárov Factory for Stearin Candles and Soap by F. Semmler and H. Frenzl from 1898.



Komárov na výřezu z plánu Brna a okolí z roku 1879 s vyznačením místa studny.
Komárov on a cut-out from the plan of Brno and its surroundings from 1879 with the marking of the place of the well.

500



TRAMVAJ PLOTNÍ - SVATOPETRSKÁ STUDNA DOKUMENTACE PRO STAVEBNÍ POVOLENÍ

INFOPANEL

VEDOUČÍ PROJEKTU: ING. ALEŠ SVOBODA
AUTORIZOVANÝ ARCHITEKT: ING. ARCH. MILOŠ KLEMENT
SPOLUPRÁCE: ING. ARCH. TEREZA ZVOLSKÁ
OBJEDNATEL: STATUTÁRNÍ MĚSTO BRNO, DOMINIKÁNSKÉ NÁMĚSTÍ 196/1
DATUM: ÚNOR 2021
STUPĚŇ: PDSP
MĚŘÍTKO: FORMÁT: A 3

Č. V.: **D.1.1.B.8.**

R-ATELIER S.R.O.
BOTANICKÁ 44, 602 00 BRNO
TEL./FAX.: 549 244 366
E-MAIL: svobales@seznam.cz
ATELIER TIŠNOVKA
ATELIER KLEMENT, TODOROV
TIŠNOVSKÁ 145, 61400 BRNO
TEL.: 776 044 291
E-MAIL: klement@tisnovka.cz
www.tisnovka.cz